

# Hornuss

Données cartographiques ©2017 Google 5 km

## Etablissement secondaire de Moudon-Lucens et environs

Avenue de Lucens 3b, 1510 Moudon

### Prendre Route 1 et quitter Avenue de Lucens

- ↑ 1. Prendre la direction nord-est sur Avenue de Lucens vers Rue Saint-Michel 2 min (850 m)

---

- ➡ 2. Tourner à droite pour rester sur Avenue de Lucens (panneaux vers Bern/Lausanne) 220 m

---

- ⤴ 3. Rejoindre Route 1 par la bretelle vers Bern 450 m

---

- ⤴ 160 m

### Suivre Route 1 en direction de Route de Fribourg à Payerne. Prendre la sortie Route de Fribourg et quitter Route 1

- ⤴ 4. Rejoindre Route 1 13 min (17,5 km)

---

- ➡ 5. Prendre la sortie Route de Fribourg 17,3 km

---


- ⤴ 170 m

### Prendre A1


- ➡ 6. Prendre à droite sur Route de Fribourg 5 min (4,5 km)

---


- ⤴ 1,5 km

-  7. Au rond-point, prendre la 2e sortie et continuer sur Route de Fribourg 2,1 km



---

-  8. Au rond-point, prendre la 3e sortie 650 m


---

-  9. Utiliser la voie de droite pour prendre la bretelle sur A1 250 m


#### Suivre A1 en direction de Oelegasse à Kerzers

-  10. Rejoindre A1 20 min (29,9 km)  
 Route à péage 27,3 km


---

-  11. Prendre la sortie 30-Kerzers vers Kerzers/Lyss 1,1 km



---

-  12. Utiliser la voie de droite pour prendre la bretelle en direction de Kerzers/Lyss 300 m


---

-  13. Prendre à droite sur Murtenstrasse/Route 22 (panneaux vers Lyss/Kerzers) 750 m


---

-  14. Continuer sur Gerbegasse/Route 10 (panneaux vers Bern) 500 m  
 Continuer de suivre Route 10


#### Continuer sur Oelegasse. Rouler en direction de Oberdorf à Wileroltigen

-  15. Continuer tout droit sur Oelegasse 5 min (3,2 km)


---

-  16. Prendre à droite sur Kerzerstrasse 1,5 km

---

-  17. Continuer sur Hubel 750 m

---

-  18. Continuer sur Oberdorf 600 m

---

- 350 m

Wileroltigen

# Hornuss

Cet itinéraire est fourni à titre indicatif. Il est possible que vous deviez suivre un itinéraire différent de celui indiqué en raison de travaux, de bouchons, des conditions météorologiques, de déviations ou d'autres perturbations. Veuillez en tenir compte lors de la préparation de votre trajet. Veuillez en outre à respecter le code de la route et la signalisation sur votre trajet.

HG Wileroltigen

# Hornuss

